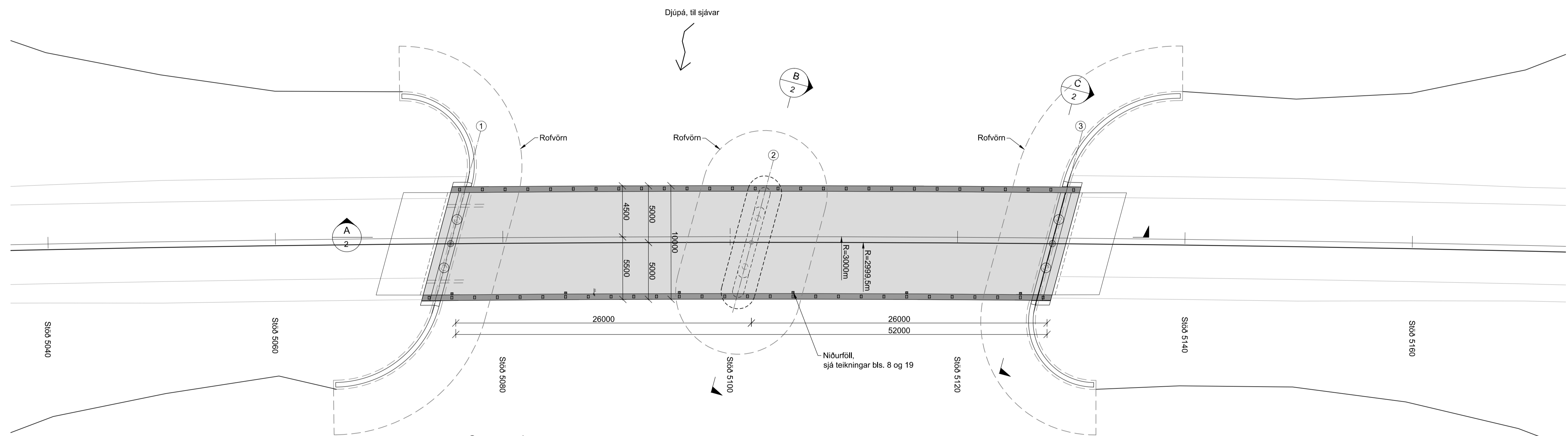
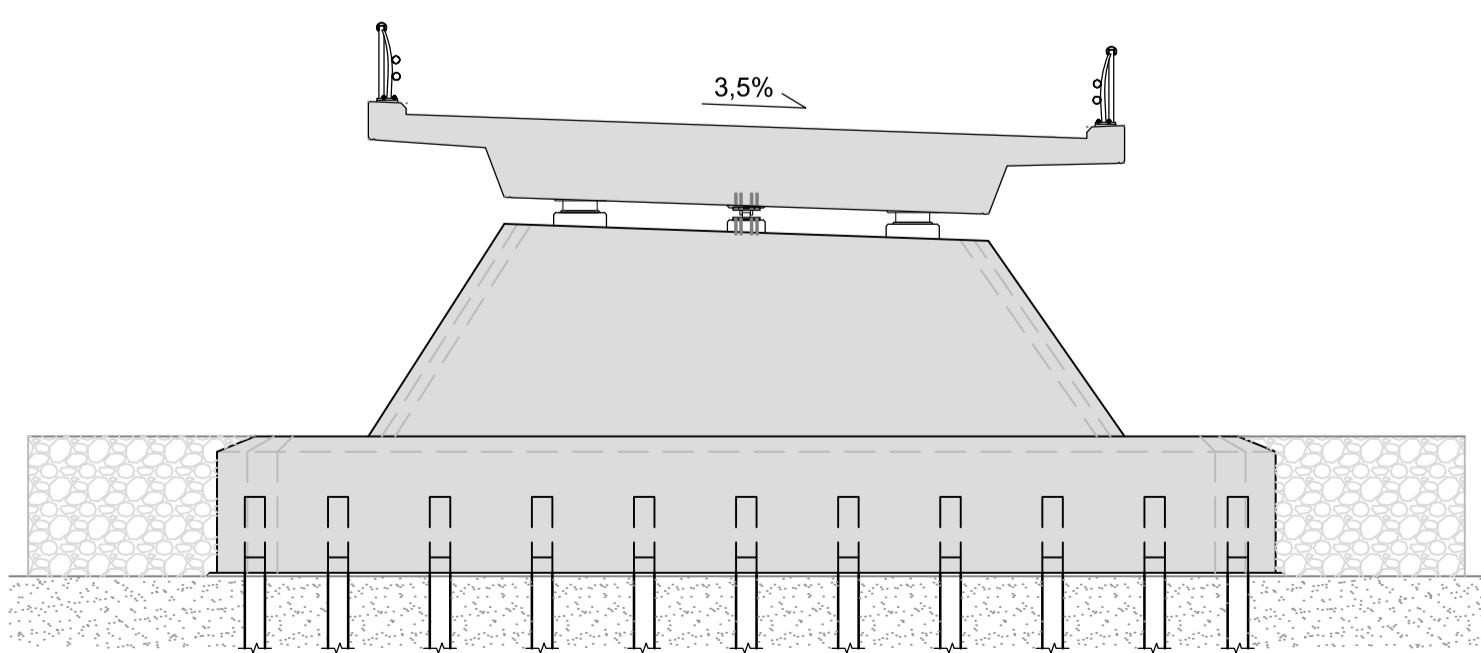


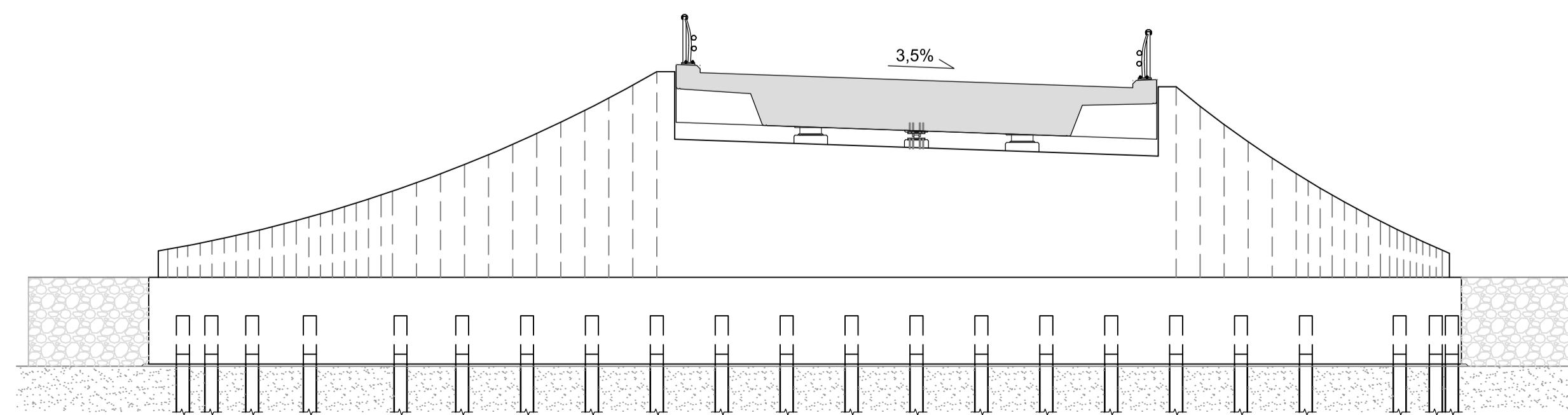
A Hliðarmynd
2 Mkv. 1:200



Grunnmynd
Mkv. 1:200



B Snið við millistöpuhl
2 Mkv. 1:100



C Snið framán við landstöpuhl
2 Mkv. 1:100

TEIKNING Í VINNSLU
27.10.2016

Skýringar:
Hæðartölur eru í m.
Mál eru í mm.

Breyting		Dags./Gert af		VEGAGERÐIN		Djúpá		1-v8
Merki	Lýsing							A-2507
		Mælikv:	Hannað: .2016. HO	Hringvegur 1, Austur-Skaftafellssýsla				B-
		1:200	Teikn: .2016. HO	L= 52,0 m B= 10,0 m Vp. EN				Blað nr. 2
		1:100	Yfirf.: .2016.	Yfirlitsmynd				
			Samþ.: .2016.					