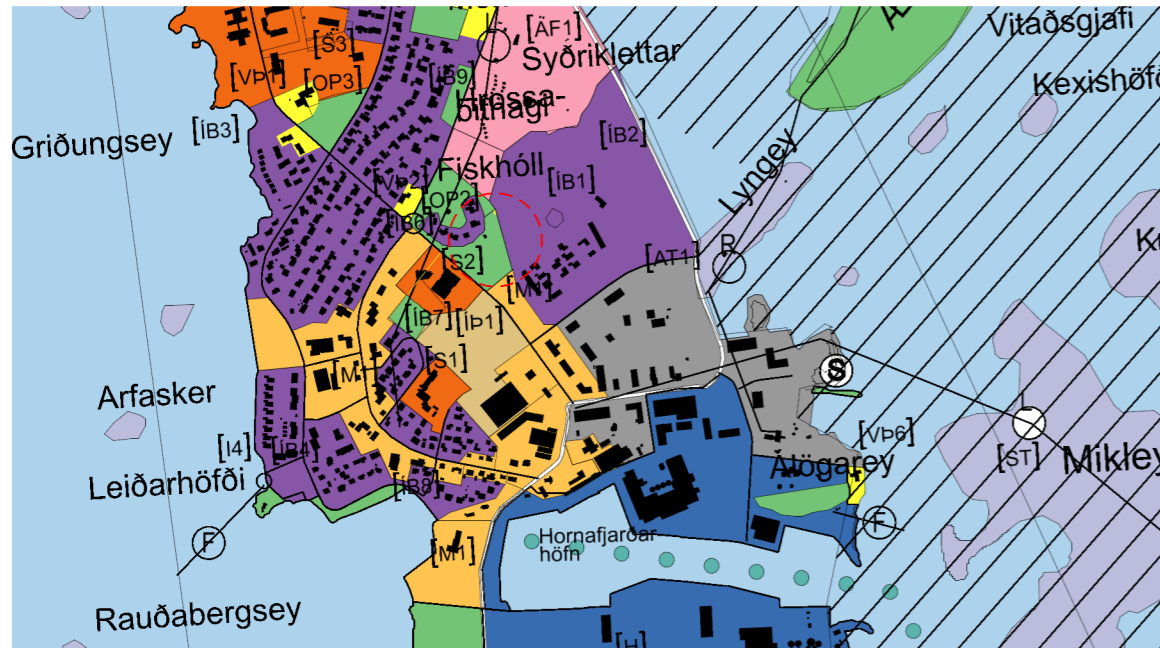


# Aðalskipulag Sveitarfélagsins Hornafjarðar 2012-2030

## Stækkun íbúðarsvæðis



GILDANDI AÐALSKIPULAGSUPPDRATTUR 1:15.000



### Greinargerð

Bæjarstjórn Sveitarfélagsins Hornafjarðar leggur til að breyting verði gerð á gildandi aðalskipulagi sem felur í sér að íbúðarbyggð ÍB1 stækkar til suðvesturs og opið svæði OP2 minnkar að sama skapi.

Markmiðið með aðalskipulagsbreytingunni er að skapa rými í íbúðarbyggðinni fyrir nýja raðhúsaloð. Raðhúsaloðin, eins og hún er fyrirhuguð, er að hluta til innan íbúðarbyggðar skv. gildandi aðalskipulagi en með breytingunni verður hún alfarið innan þess.

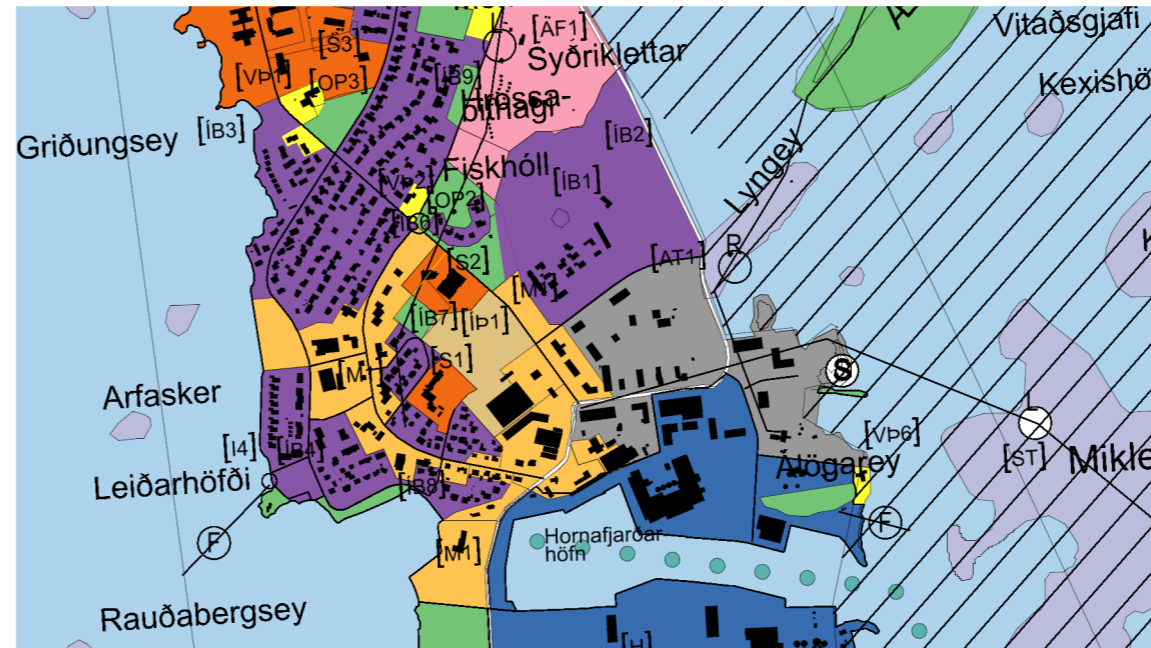
### Breyting á aðalskipulagi

Gerð er breyting á þéttbýlisuppdraetti Höfn/Nesjahverfi. Greinargerð er óbreytt.

Á aðalskipulagsuppdraetti er íbúðarbyggðin ÍB1 stækkuð um 0,3 ha til suðvesturs og opið svæði OP2 minnkar að sama skapi.

### Umhverfisáhrif

Breytingin hefur mjög óveruleg umhverfisáhrif. Með breytingunni er möguleiki á að koma fyrir raðhúsaloð í jaðri íbúðarbyggðarinnar við Hagaleiru. Umferð að svæðinu eykst en breytingin mun ekki leiða til meiri umferðar inna hverfisins og áhrif á hljóðvist og öryggi því metið óverulegt.



BREYTTUR AÐALSKIPULAGSUPPDRATTUR 1:15.000



### SAMÞYKKTIR

Aðalskipulagsbreyting þessi, sem hefur fengið málsmeðferð skv. 2. mgr. 36. gr. skipulagslaga nr. 123/2010

var samþykkt í umhverfis- og skipulagsnefnd þann \_\_\_\_\_

og í bæjarstjórn Sveitarfélagsins Hornafjarðar þann \_\_\_\_\_

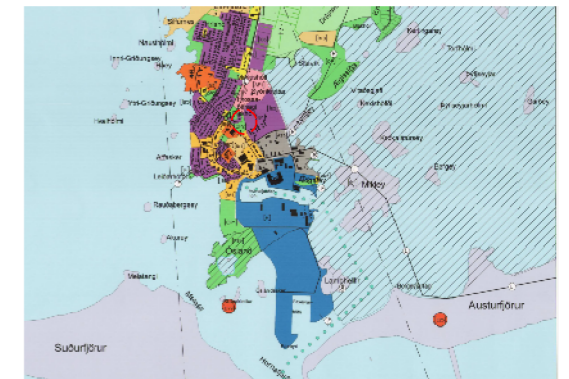
f.h. Sveitarfélagsins Hornafjarðar

Aðalskipulagsbreyting þessi var staðfest af Skipulagsstofnun þann \_\_\_\_\_

\_\_\_\_\_

\_\_\_\_\_

\_\_\_\_\_



AÐALSKIPULAG Sveitarfélagsins Hornafjarðar 2012-2030



Aðalskipulag Sveitarfélagsins Hornafjarðar 2012-2030

Stækkun íbúðarsvæðis ÍB1

Breyting á aðalskipulagi

VERK:	BLADSTÆRÐ:	UNNIÐ:	RÝNT:
100468	A3	AB	ÁJ

MÆLIKVARÐI:	DAGS:	DAGS.BREYT:
1:15.000	25.07.2022	

SAMÞYKKT: