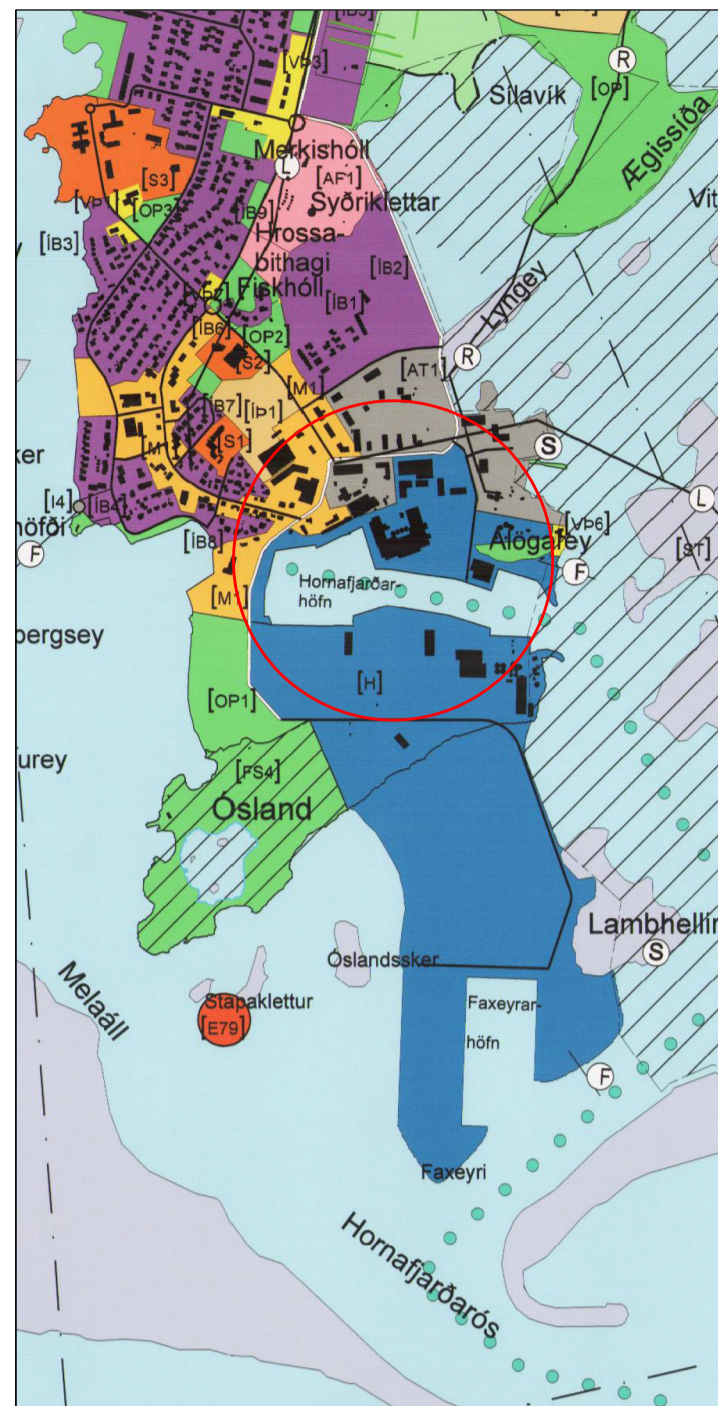


Breyting á deiliskipulagi fyrir Krossey, hafnarsvæði. Krosseyjarvegur 2.



ÚRDÁTTUR ÚR ADALSKIPULAGI 2012-2030
ÞÉTTBYLISUPPRÁTTUR HÖFN / NESJAHVERFI
STAÐSETNING SKIPLAGASSVÆDIS

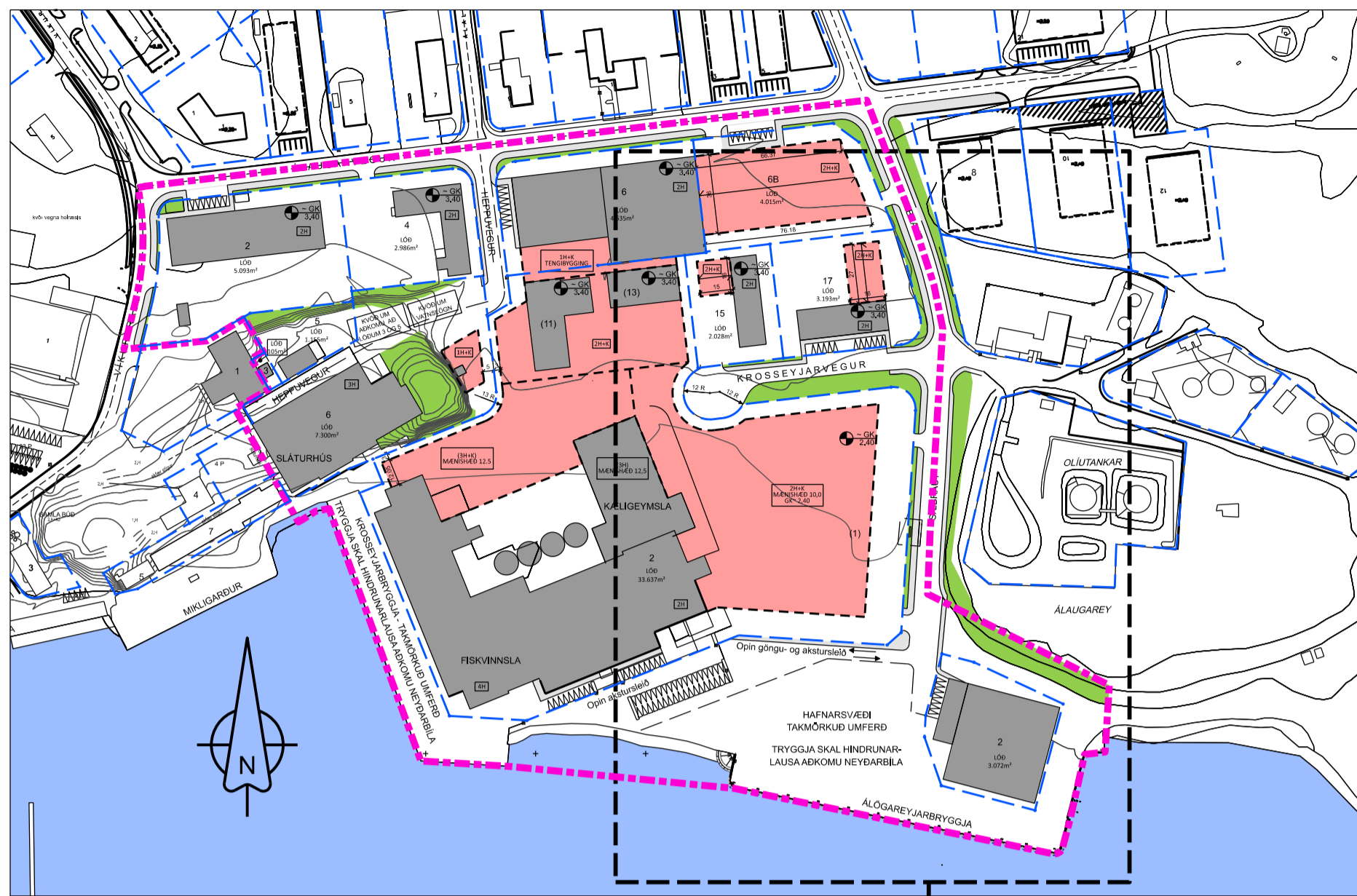
Deiliskipulagsbreyting þessi sem fengið hefur meðferð í samræmi við ákvæði 1. mgr. 43. gr. skipulagslaga nr. 123/2010 var samþykkt

í þann _____ 20__ og

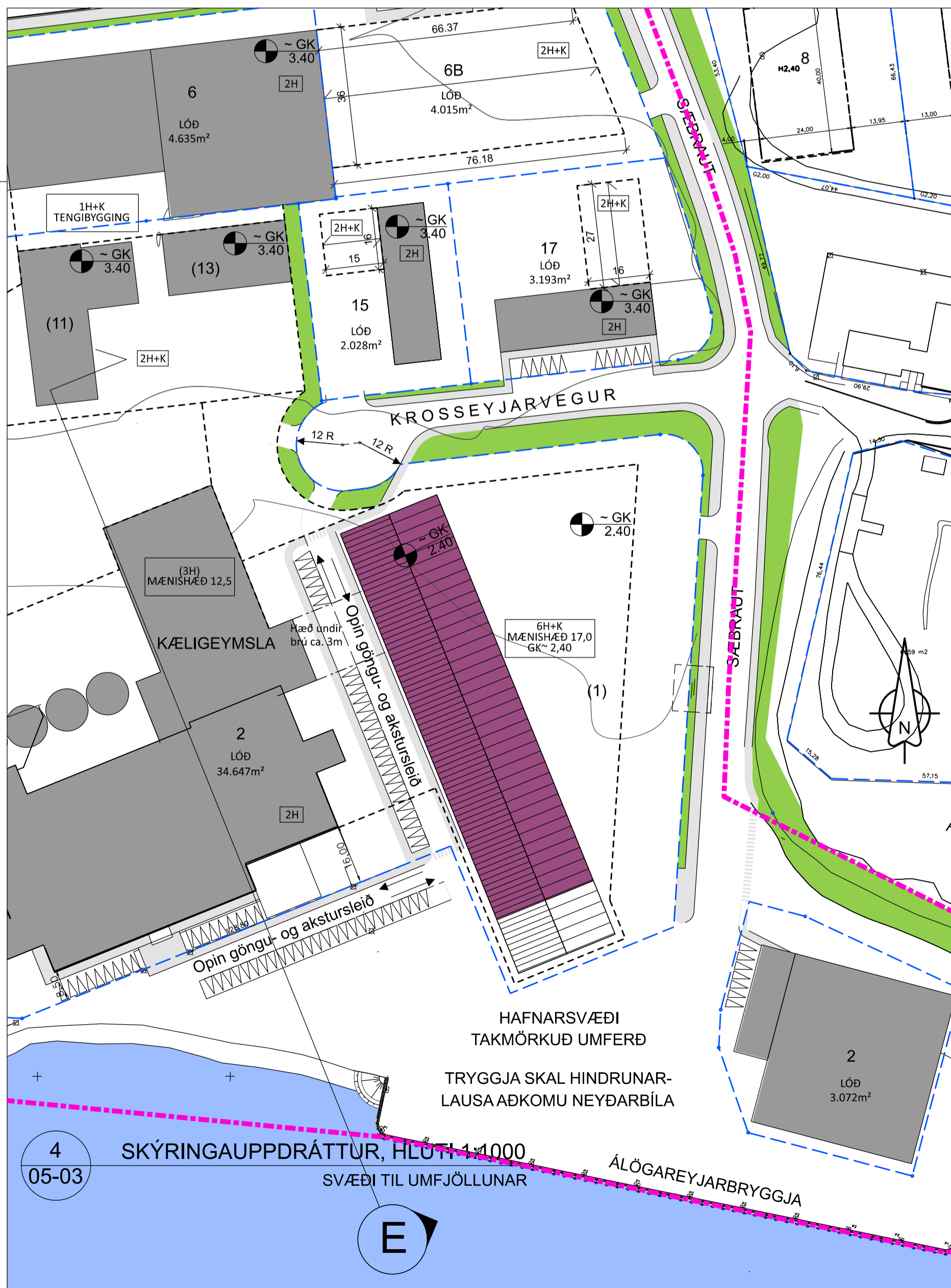
í þann _____ 20__.

Tillagan var auglýst frá _____ 20__ með athugasemdafresti til _____ 20__.

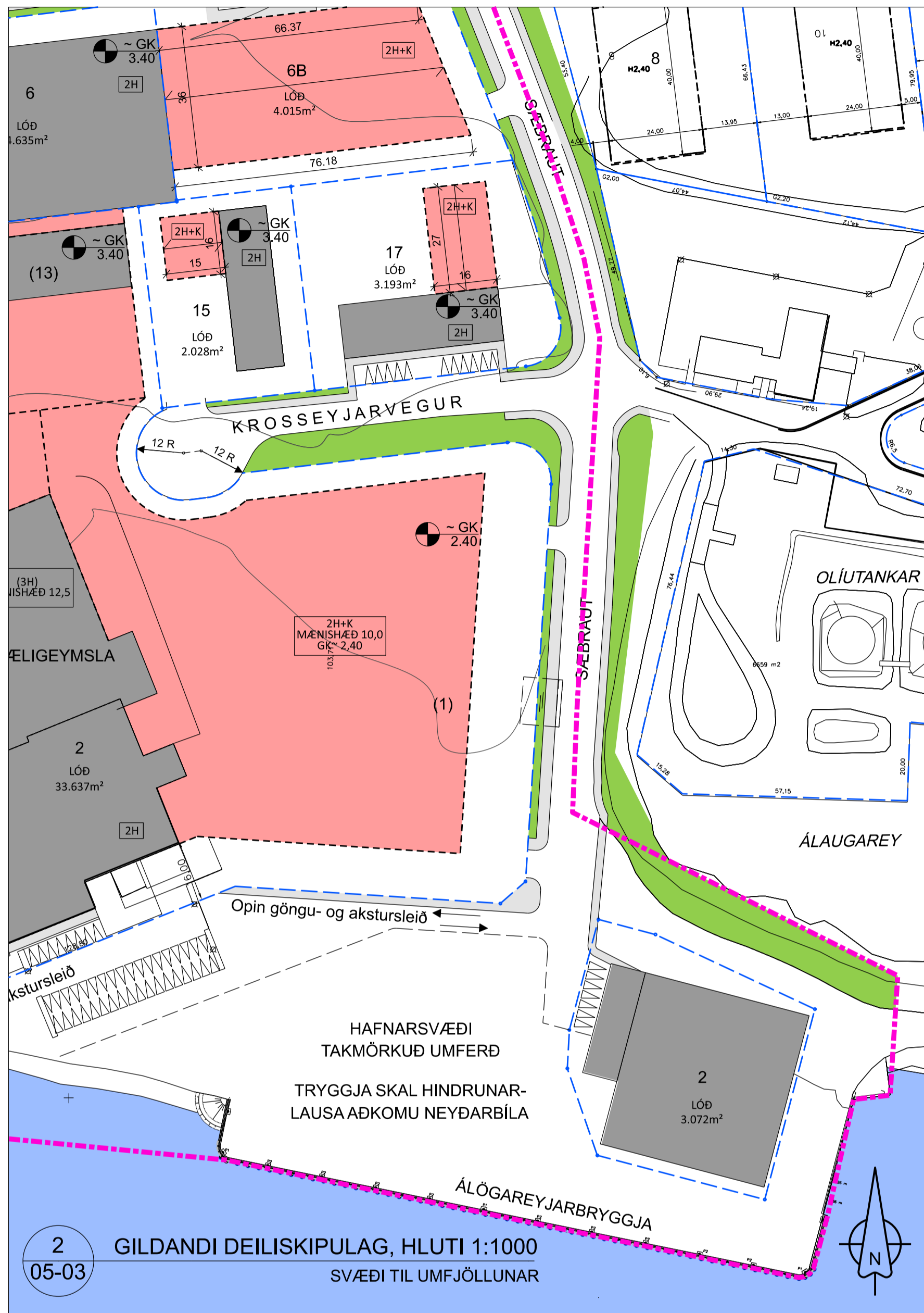
Auglýsing um gildistöku breytingarinnar var birt í B-deild Stjórnartíðinda þann _____ 20__.



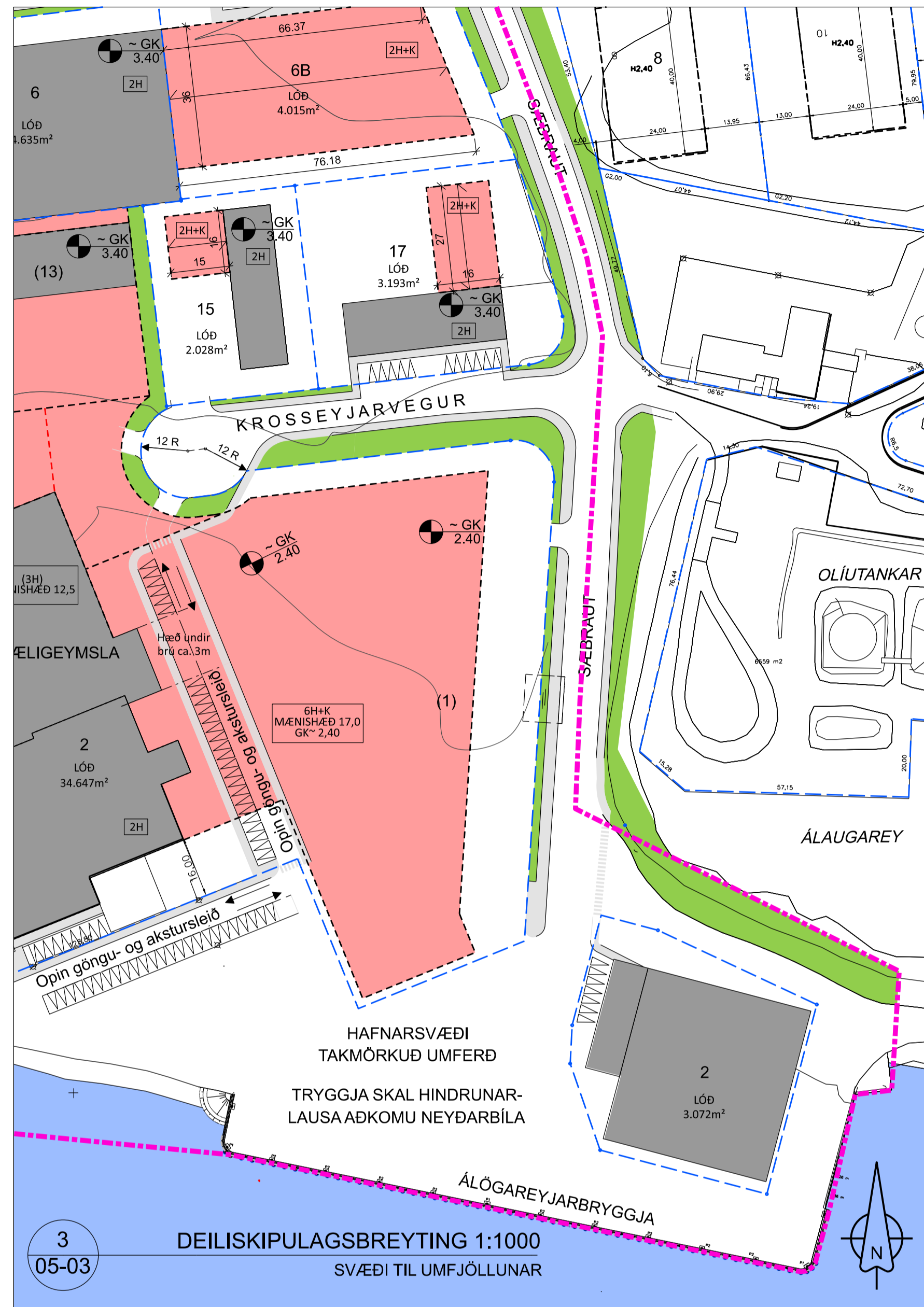
1
05-03
GILDANDI DEILISKIPULAG 1:2500
SVÆÐI TIL UMFJÖLLUNAR MERKT INN



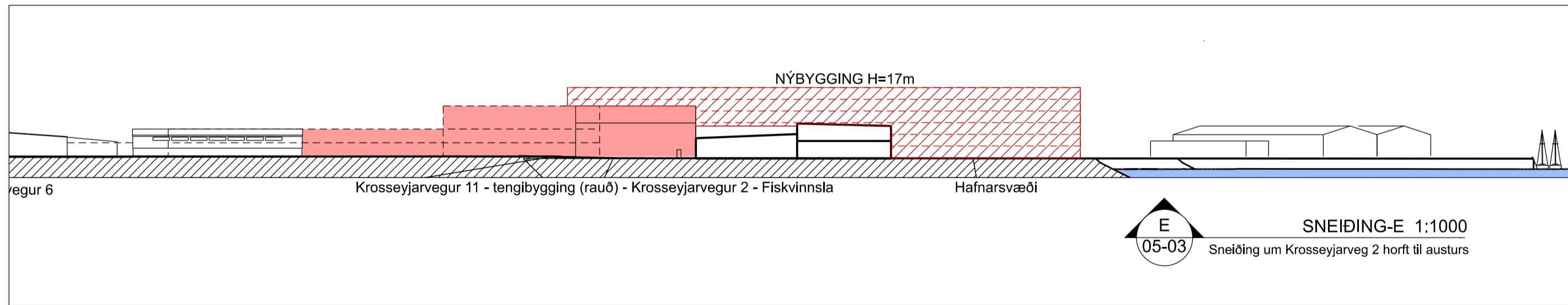
4
05-03
SKÝRINGAUPPRÁTTUR, HLUTI 1:1000
SVÆÐI TIL UMFJÖLLUNAR



2
05-03
GILDANDI DEILISKIPULAG, HLUTI 1:1000
SVÆÐI TIL UMFJÖLLUNAR



3
05-03
DEILISKIPULAGSBREYTING 1:1000
SVÆÐI TIL UMFJÖLLUNAR



SKÝRINGAR

AFMÖRKUN DEILISKIPULAGS	AFMÖRKUN DEILISKIPULAGS
NÚVERANDI BYGGINGAR	NÚVERANDI BYGGINGAR
BYGGINGAREITUR	BYGGINGAREITUR
LÓÐAMÖRK	LÓÐAMÖRK
GANGSTETT	GANGSTETT
GRÖÐUR / GRAS	GRÖÐUR / GRAS
HÆÐ HÚSA	HÆÐ HÚSA
BÍLASTÆÐI	BÍLASTÆÐI
HÚSNÚMUR	HÚSNÚMUR

LÝSING LÓDA OG SKILMÁLAR
LÝSING LÓDAR Í DAG
Krosseyjarvegur 2. Lóðin er 33.637m². Á lóðinni eru fiskvinnsluhús og frýsting og eru ýmsar byggingar allt að 4 hæðum (14m), steyp hús og stálgrindarhús, tankar og geymslusvæði sem tilheyrir atvinnurekstrinum. Innan lóðar eru skilgreindir þrjár byggingareitir með mismunandi hæðum bygginga. Heimilt er einnig að tengjast byggingum á lóð númer 6 við Álaugarveg með 1 hæðar tengibyggingu. Bílastæði skal vera innan lóðamarka en einnig eru bílastæði vegna hússins/húsanna á sameiginlegum reit utan lóðar. Heimilt er að taka skjólveggi, svalir, þakkant, skyggni o.þ.h. 2m út fyrir byggingarreit en aldrei nær lóðarmarkum en 3m.

Birtir fermetrar eru skv. fasteignamat samtals 5.824,7m² og nhl. því 0,17

DEILISKIPULAGSBREYTING
LÝSING LÓDAR
Krosseyjarvegur 2. Lóðin er fyrir deiliskipulagsbreytingu 33.637m² og stækkar um 1.010m², verður 34.647m². Á lóðinni eru fiskvinnsluhús og frýsting. Á lóðinni eru ýmsar byggingar allt að 4 hæðum (14m), steyp hús og stálgrindarhús, tankar og geymslusvæði sem tilheyrir atvinnurekstrinum. Markmið deiliskipulagsbreytingar er að auðvelda uppskiptun og draga úr þverun gangandi og akandi um hafnarsvæðið. Staðkun lóðarinnar tekur yfir hluta af hafnarsvæðinu og innan lóðar eru skilgreindir þrjár byggingareitir með mismunandi hæðum bygginga. Heimilt er einnig að tengjast byggingum á lóð númer 6 við Álaugarveg með 1 hæðar tengibyggingu. Heimild verður veitt til að reisa 17m hátt fiskvinnsluhús austan við núverandi aðalbyggingu. Almenn aðkoma breytist og verður af Krossanesvegi.

Bílastæði skulu vera innan lóðamarka en einnig eru bílastæði vegna hússins/húsanna á sameiginlegum reit utan lóðar. Heimilt er að taka skjólveggi, svalir, þakkant, skyggni o.þ.h. 2m út fyrir byggingarreit. Deiliskipulagsbreytingin fellist því að lóðarmörk eru færð til og lóð stækkuð. Lóð stækkar sem nemur 1.010 m² frá áður samþykktu deiliskipulagi.

LÓÐ FYRIR BREYTINGAR 33.637 m²
LÓÐ EFTIR BREYTINGAR 34.647 m²

Byggingareitur er færður til og hann rýmkaður auk þess sem afmarkaður hluti er skilgreindur með hærri mænishæð.

Nýtingarhlutfall er aukid í 0,4 og því heimilt að reisa samtals allt að 13.800 m² á lóðinni. Lega götu og gangstéttar breytist. Almenn aðkoma að lóð breytist og er ekki lengur um hafnarsvæðið heldur um Krosseyjarveg.

MÁT OG GREINING UMHVÆFISÁHRIFA VEGNA BREYTINGA.
Ekki er talið að breytingin hafi áhrif á íbúa, heilbrigði þeirra né á dýrategundir og búsvæði þeirra. Breytingin á sér stað á þegar byggðu hafnarsvæði og spillir hvorki jarðmyndunum né minjum. Framkvæmdin stuðlar að frekari öryggi á hafnar- og athafnarsvæði.



ASK ARKITEKTAR EHF
GEIRSDÓTTIR 9 101 REYKJAVÍK
SÍMI 515 0300 FAX 515 0319
www.ask.is

VERKEFNI	HAFNARSVÆÐIÐ VIÐ KROSSEY DEILISKIPULAG
TEIÐINGAR	DEILISKIPULAG SAMANBURÐUR, HLUTI SKÝRINGAR
SKÝRINGAR	SKÝRINGAR
MAK / STAÐ	1:1000 / 2500
FRAMMGAENG	ASK / GBB
TEIÐINGAR	ASK / GBB
YFIR	ASK
DAÐ	24.01.2023
VIÐT. NR.	1325
AUÐREKNI - NÚVER. TEIÐINGAR	05-03
ETIÐAFA	

© ALLT FRÓTT OG AFRITUN TEIÐINGAR ER HÁÐ SAMÞYKKJASK ARKITEKTA. EKKI SKAL MELA LUPP AF TEIÐINGU.