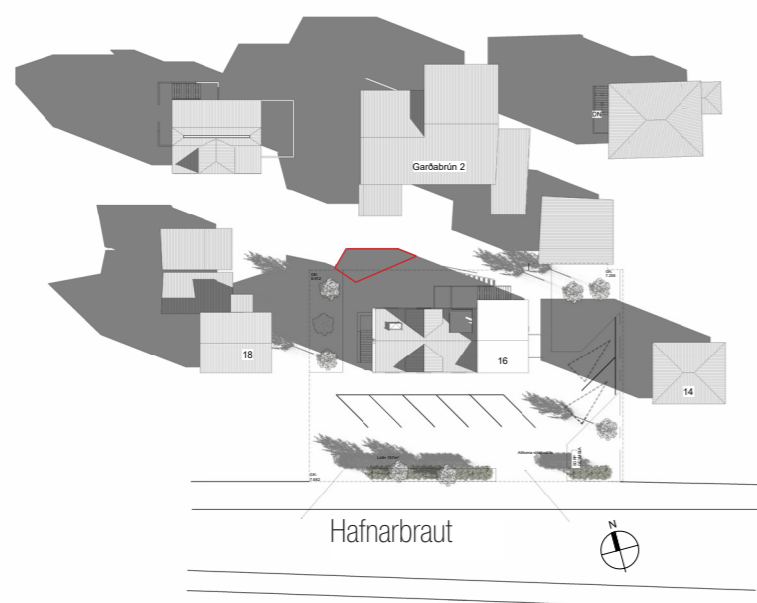


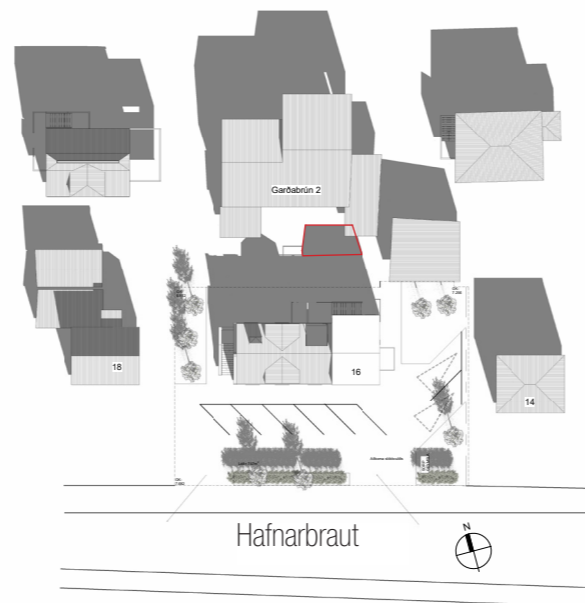


HAFNARBRAUT 16, HÖFN

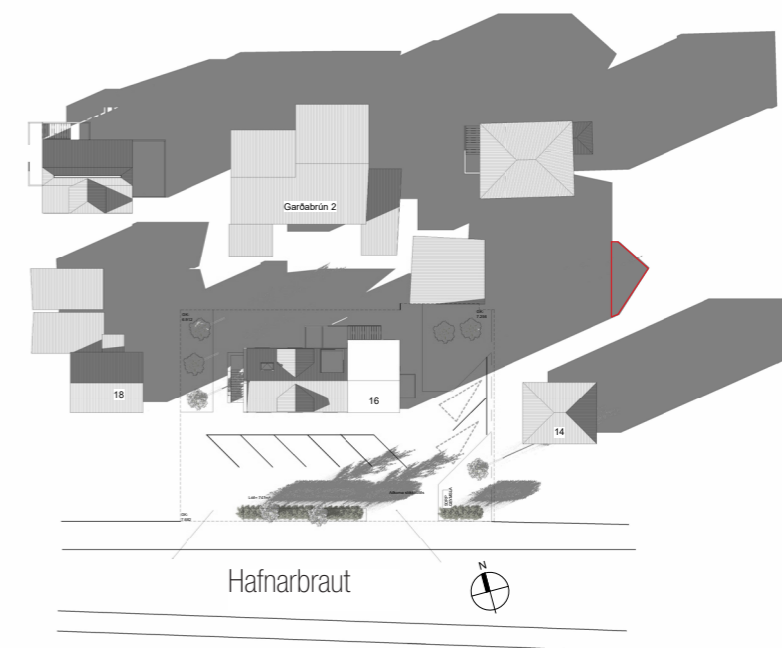
## Samantekt af skuggarannsókn



20. ágúst kl 13



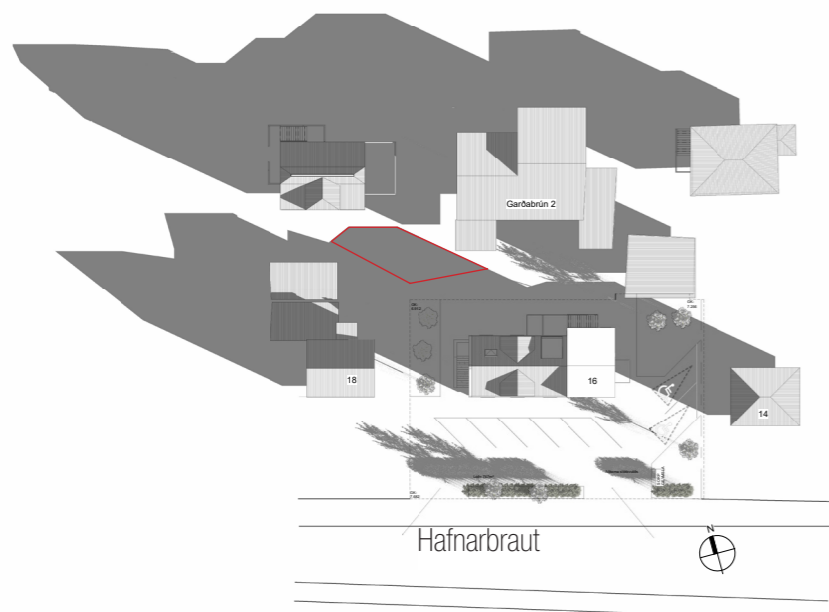
20. ágúst kl 13



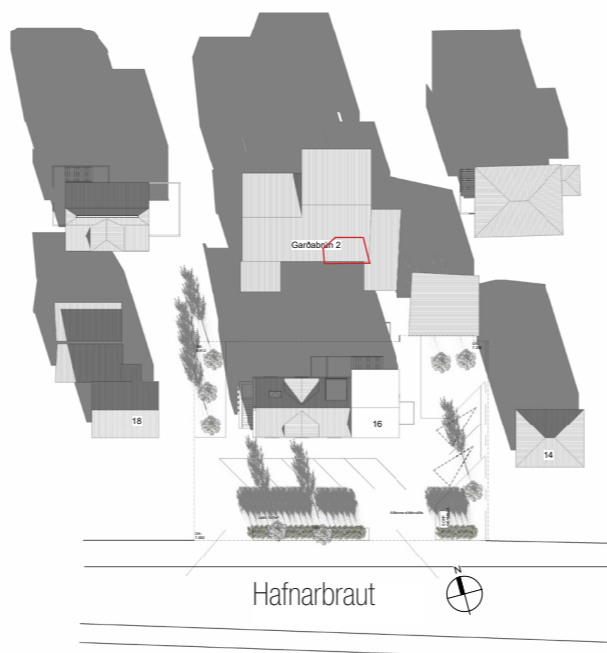
20. ágúst kl 13

Skoðaðir voru dagarnir 20. mars og 20. ágúst til að sjá hvernig skuggi af hækkaðri viðbyggingu Hafnarbrautar 16 leggst á nágrenni byggingarinnar. 20. mars gefur góða mynd þegar sólin er lágt á lofti og skuggamyndun er því meiri en 20. ágúst þegar sólin er hærra á lofti og skuggavarpíð er minna. Rauða línan er sá skuggi sem hækkun á viðbyggingu Hafnarbrautar 16 myndi leiða af sér.

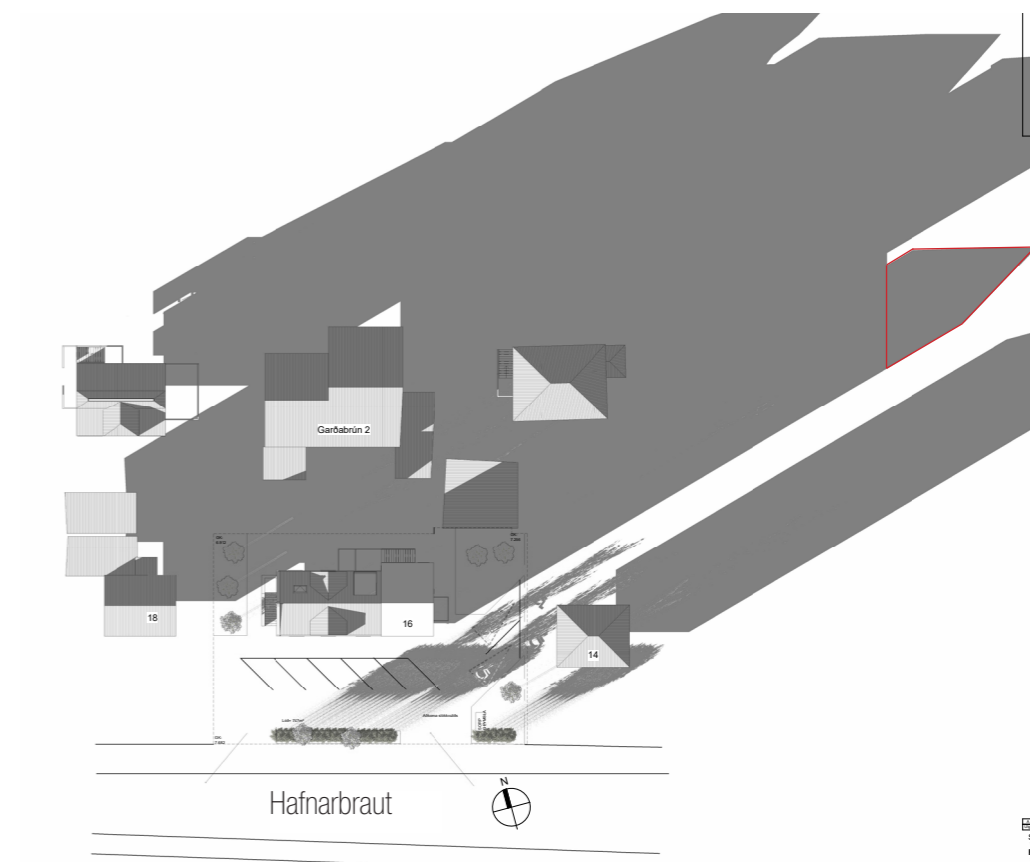
## Samantekt af skuggarannsókn



20. mars kl 10



20. mars kl 13

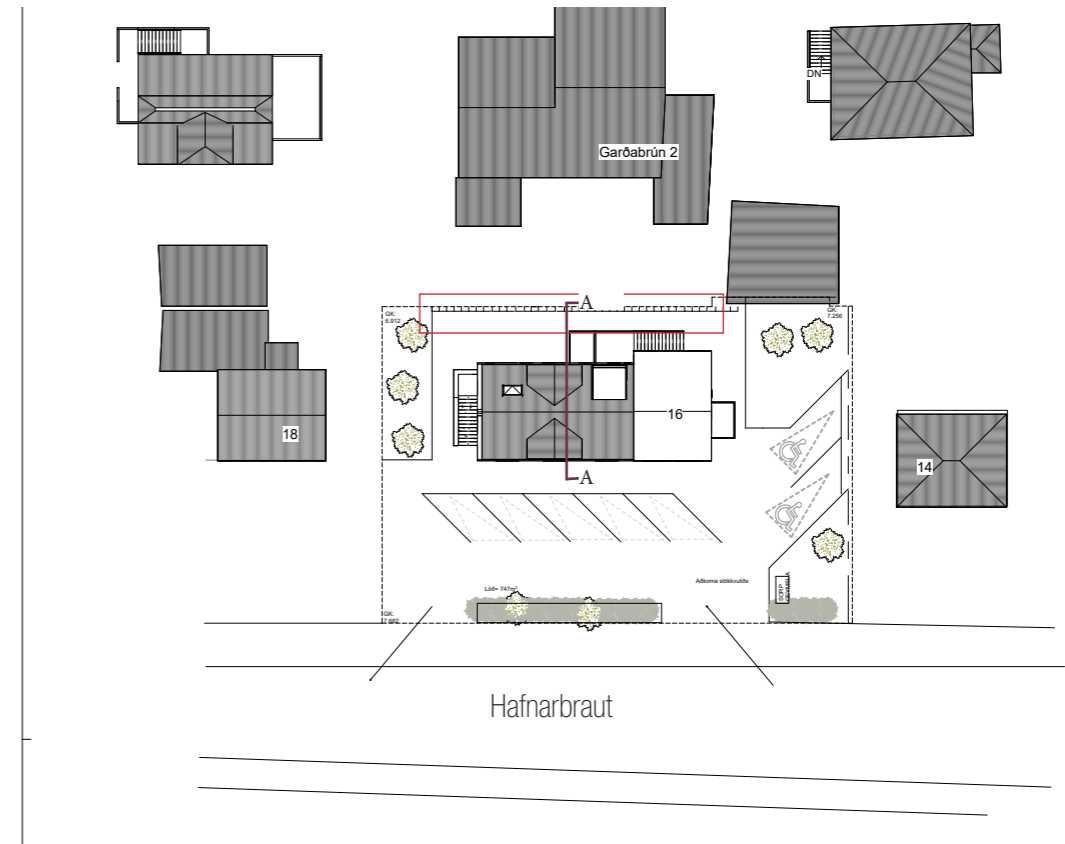



20. mars kl 18



## Frágangur lóðar : notast verður við hleðslusteina

Á afstöðumynd má sjá rauðan kassa, hann sýnir vegg úr hleðslusteinum og lóðafrágang. Veggurinn verður um það bil 1.2 m hár. Á sneiðingu AA sést hvernig veggurinn leggst að jörðinni. Myndirnar fyrir neðan eru tilvísanir í samskonar vegg.



Afstöðumynd. sjá vegg í rauðum ramma

