

Fyrirhugað er að breyta landnotkun á hluta lögbýlis úr landbúnaðarsvæði í verslunar- og þjónustusvæði á um 1,1 ha. Breytingin er gerð til að heimila veitingasölu, tjaldsvæði og gistingu. Sveitarstjórn heimilar að breyta núverandi húsum í samræmi við aðalskipulag en krafa er gerð um deiliskipulag ef auka á byggingamagn á lóðinni.

Breytingin er í samræmi við Landsskipulagsstefnu en þar segir að „Skipulag landnotkunar stuðli að eflingu ferðaþjónustu í dreifbýli um leið og gætt verði að því að varðveita þau gæði sem eru undirstaða ferðaþjónustu.“ Breytingin er einnig í samræmi við stefnu í gildandi aðalskipulagi þar sem áhersla er á að efla ferðaþjónustu og eftir atvikum samþætta landbúnaði. Breytingin fjölgar gistirýmum í Öræfum þar sem framboð hefur ekki annað eftirspurn en þar eru skráð 344 gistirými og tjaldsvæði í Svínafelli og Skaftafelli. Tekið skal fram að fjarlægðir eru miklar innan sveitarfélags og því mikilvægt að hvert svæði fyrir sig ann eftirspurn. Ekki er tekið fram varðandi heildarfjöldi á tjaldsvæðum eða hvernig skipting verður milli einstakra gistirýma.

Staðhættir og aðkoma

Hnappavellir 1 er lögbýli með fastri búsetu á býlinu en fyrirhugað er að stofna 1,1 ha lóð sem skipt verður út úr jörðinni. Á lóðinni er fjárhús og hlaða sem breyta á fyrir ferðaþjónustu. Allt svæðið er ræktað land. Aðkoma frá þjóðvegi nr. 1 er um Hnappavallarveg nr. 9862. Endurskoða skal vegtengingar á svæðinu m.t.t. umferðaröryggis, í samráði við Vegagerðina og landeigendur.

Minjar

Skráning fornminja á svæðinu hefur ekki farið fram en vitað er um að fornleifar séu á svæðinu. Þar sem engar nýbyggingar eða rask á jarðvegi er fyrirhugað er ekki talin þörf á fornleifaskoðun. Verði jarðvegi raskað á svæðinu skal gera það í samráði við minjavörð.

Hættumat

Taka skal mið af vindhviðum sem á svæðinu geta orðið og huga að skjólmyndun.

Veitur

Frárennsliskerfi skal hanna skv. reglugerð um fráveitur og skólp nr. 798/1999 auk reglugerðar nr. 799/1999 og skal gætt að því að mengun verði í lágmarki. Horft skal til laga um uppbyggingu og rekstur fráveitna nr. 9/2009 í samstarfi við Heilbrigðiseftirlit Austurlands. Gerð er krafa um fituskilju á fráveitu veitingastaða skv. samþykkt um fráveitu í Sveitarfélaginu Hornafirði nr. 669/2016.

Neysluvatn skal uppfylla gildandi reglur um magn og gæði skv. reglugerð nr. 536/2001 og skal fengið úr viðurkenndu vatnsbóli innan lóðar.

Breyting á uppdrætti

Breyting er gerð á skipulagsuppdrætti Öræfi. Fært hefur verið inn á uppdrátt hringtákn fyrir landnotkunina verslunar- og þjónusta og tákn fyrir vatnsból.

Breyting í greinargerð

Á blaðsíðu 39 í gildandi aðalskipulagi er bætt eftirfarandi línu við í töflu 16.1.

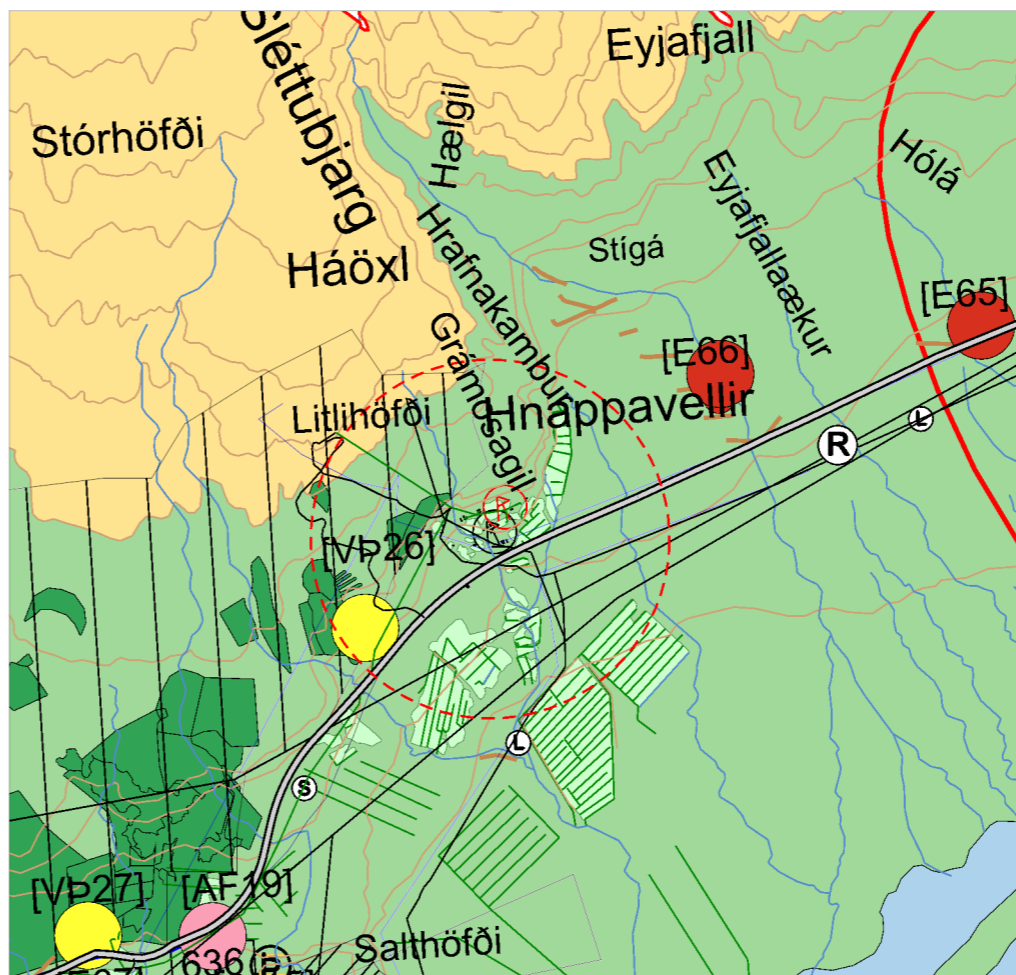
VP nr.	Staður, starfsemi og umfang
VP 46	Hnappavellir 1 Mói. Úr landi Hnappavalla 1. Ferðaþjónusta, tjaldsvæði fyrir allt að 50 gesti, allt að 20 gistirými og greiðasala. Hringtákn ~ 1,1ha.

VB-nr.	Svæði
VB 6	Vatnsból/borhola við Hnappavelli með 5 metra vatnsverndarsvæði.

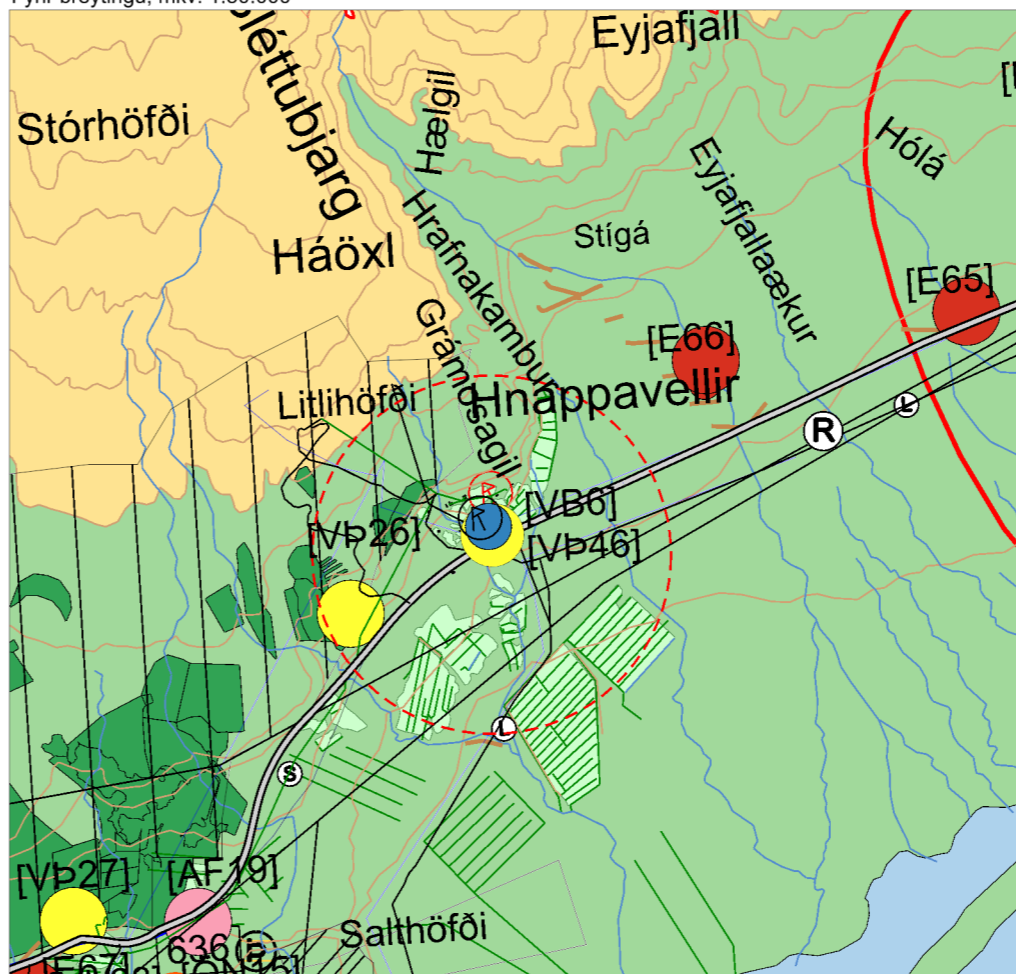
Umhverfisskýrsla

VALKOSTIR	NÚLLKOSTUR – ÓBREYTT ÁSTAND	VALINN KOSTUR – VERSLUNAR OG ÞJÓNUSTUSVÆÐI
Jarðmyndanir og náttúruminjasvæði	Óveruleg áhrif – engar frekari framkvæmdir	Óveruleg áhrif – Svæðið er ekki á náttúruminjasvæði og þar er ekki sérstök vernd náttúrufrýrbæra.
Gróður og dýralíf	Óveruleg áhrif – Svæðið verður áfram notað til ræktunar.	Óveruleg áhrif – Svæðið er allt ræktað land og breytingin er afturkræf.
Ásýnd og landslag	Óveruleg áhrif – núverandi byggingar verða áfram notaðar til landbúnaðar.	Óveruleg áhrif – Engar nýjar byggingar eru fyrirhugaðar en munu núverandi mannvirki taka á sig breytta mynd.
Fornleifar	Óveruleg áhrif – engar frekari framkvæmdir	Óveruleg áhrif – engar framkvæmdir fyrirhugaðar sem krefjast jarðrasks
Samfélag	Óveruleg áhrif – störf á svæðinu verða áfram að mestu tengd landbúnaði.	Jákvæð áhrif – Með framkvæmdinni er aukið ferðaþjónustu sem styrkir byggð, eykur tekjur og skapar fjölbreytt störf beint og afleidd.
Heilsa og öryggi	Óveruleg áhrif – umsvif umferðar verður að mestu óbreytt.	Óveruleg áhrif – Aukin umferð verður um aflegjarann að Hnappavöllum en þar er góð vegsýn. Engin aukin umferð verður framhjá íbúðarhúsum og því mjög takmörkuð áhrif á aðra byggð.

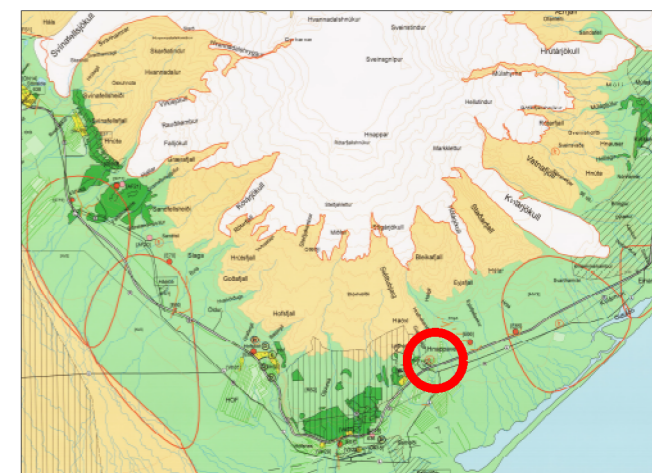
Jákvæð áhrif Neikvæð áhrif Óveruleg áhrif Óviss áhrif



Fyrir breytingu, mkv: 1.50.000



Eftir breytingu, mkv: 1.50.000



Hluti af sveitarfélagsuppdrætti Aðalskipulags Hornafjarðar 2012-2030

SKÝRINGAR

	Stofnvegir		Verslun og þjónusta [VP]
	Tengivegir		Efnistöku og efnislosunarsvæði [E]
	Aðrir vegir		Landbúnaðarsvæði [L]
	Hjólreiða, göngu- og reiðstígar		Skógræktar og landgræðslusvæði [SL]
	Rafveita		Óbyggð svæði [OB]
	Fjarskipti		Vötn, ár og sjór [V]
	Ljósleiðari		Vatnsból [VB]
	Búsetumínjar- hverfisvernd staðir og minjar, valdir af fornleifalista		Önnur náttúruvernd [ON]
	Minjavörnd [MV]		Náttúruvæ [NV]

SAMÞYKKTIR

Aðalskipulagsbreyting þessi sem auglýst hefur verið samkvæmt 31. gr. skipulagslaga nr. 123 / 2010 var samþykkt í skipulagsnefnd: þann _____ 2021

Bæjarstjórn: þann _____ 2021

Tillagan var auglýst frá _____ til _____ 2021

(undirskrift)

Aðalskipulagsbreyting þessi var staðfest af Skipulagsstofnun í samræmi við 32.gr.skipulagslaga nr.123/2010 þann _____

Aðalskipulag Hnappavellir í Öræfum

Skipulagssteikning.dgn 2525-020	Málsvæði 1:50.000	Bláskrá A3	Teknað AB
Umsó fyrir Sveitarfélagið Hornafjörður	Dag. 06.01.2021	Rykt	ÁJ